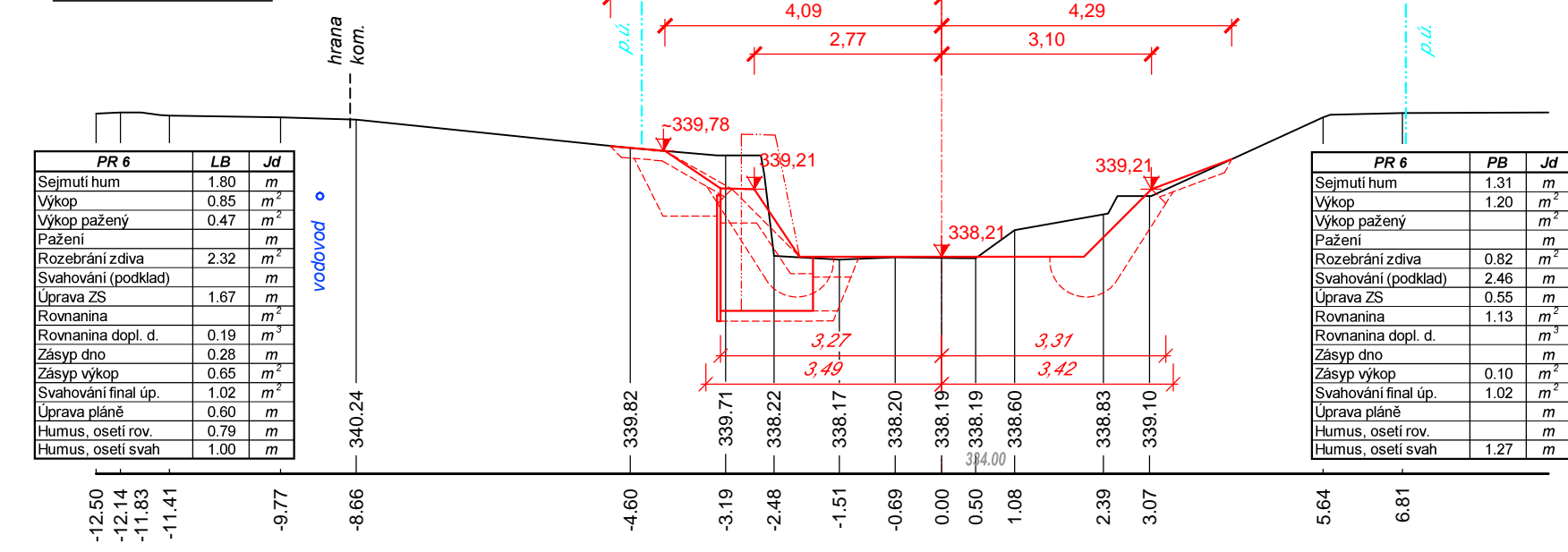
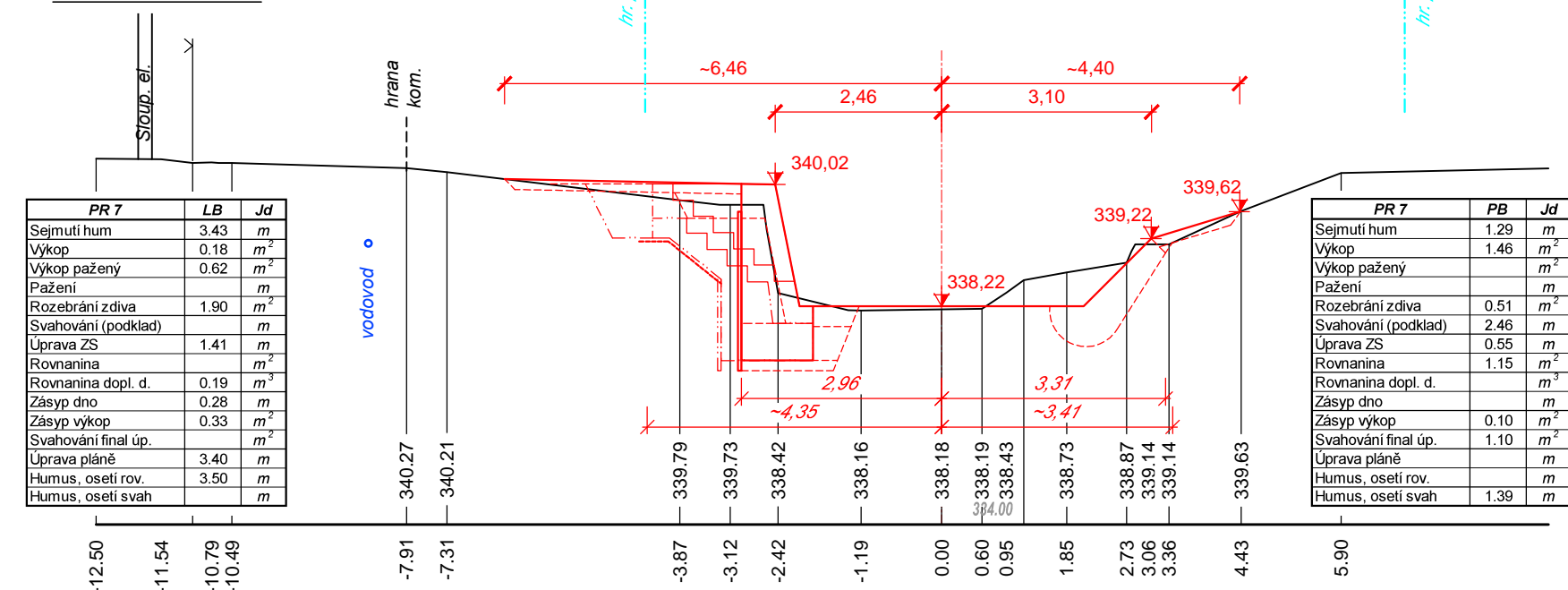


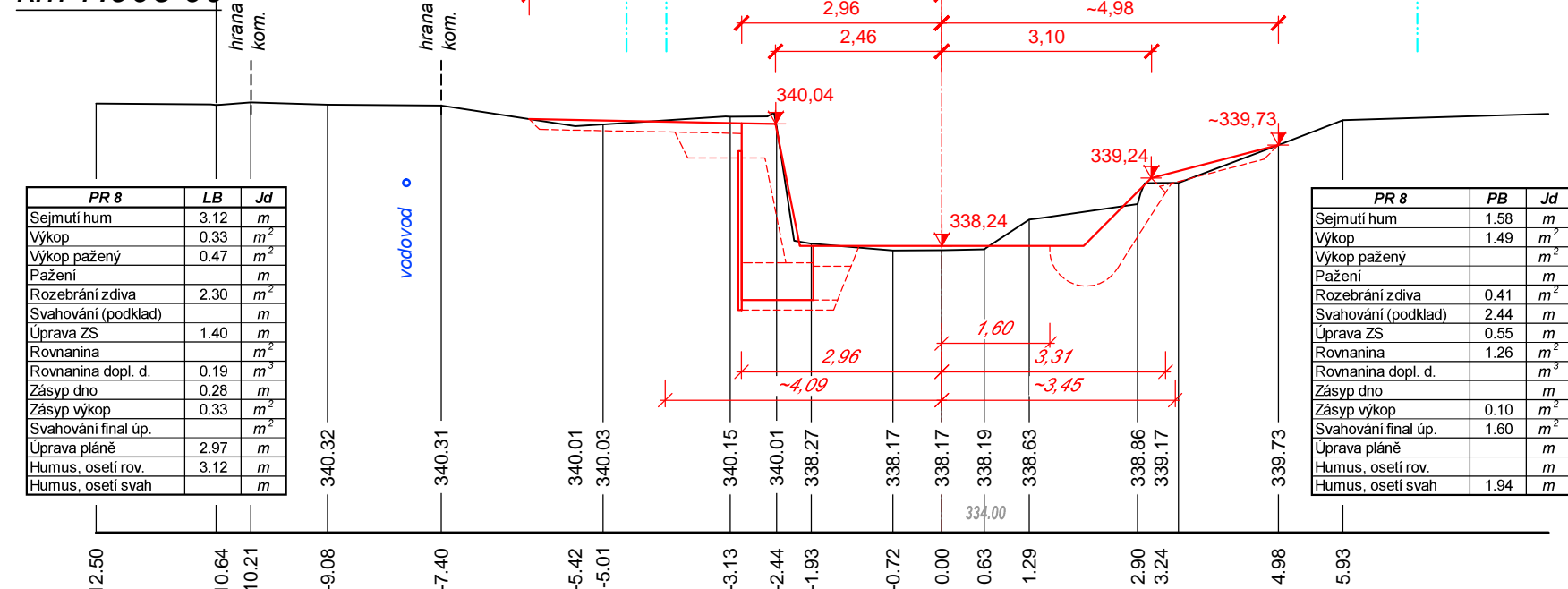
PR 06  
km 7.894 35



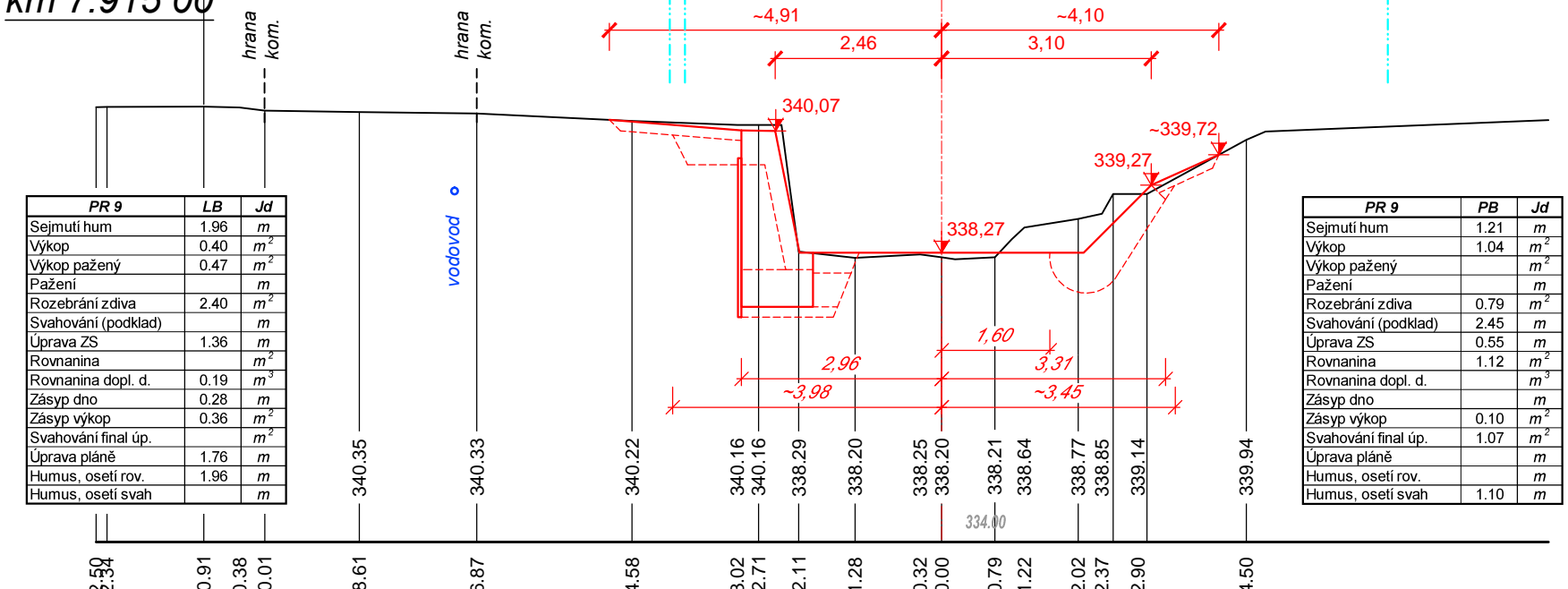
PR 07  
km 7.900 00



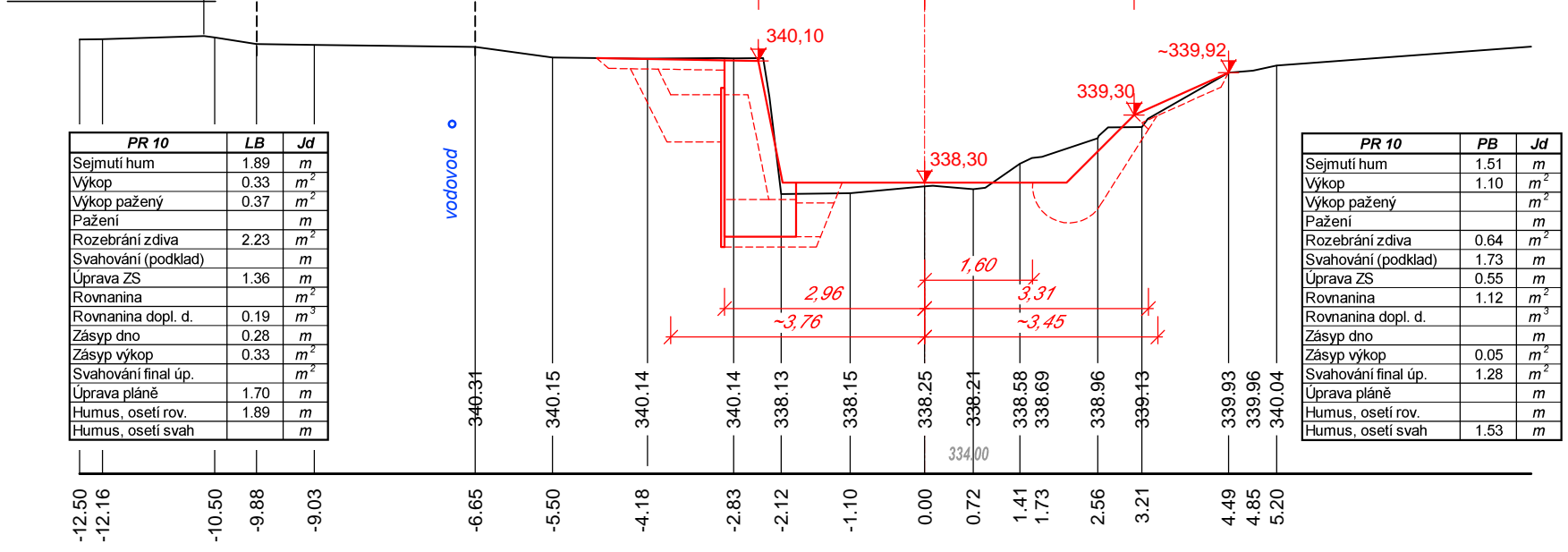
PR 08  
km 7.905 00



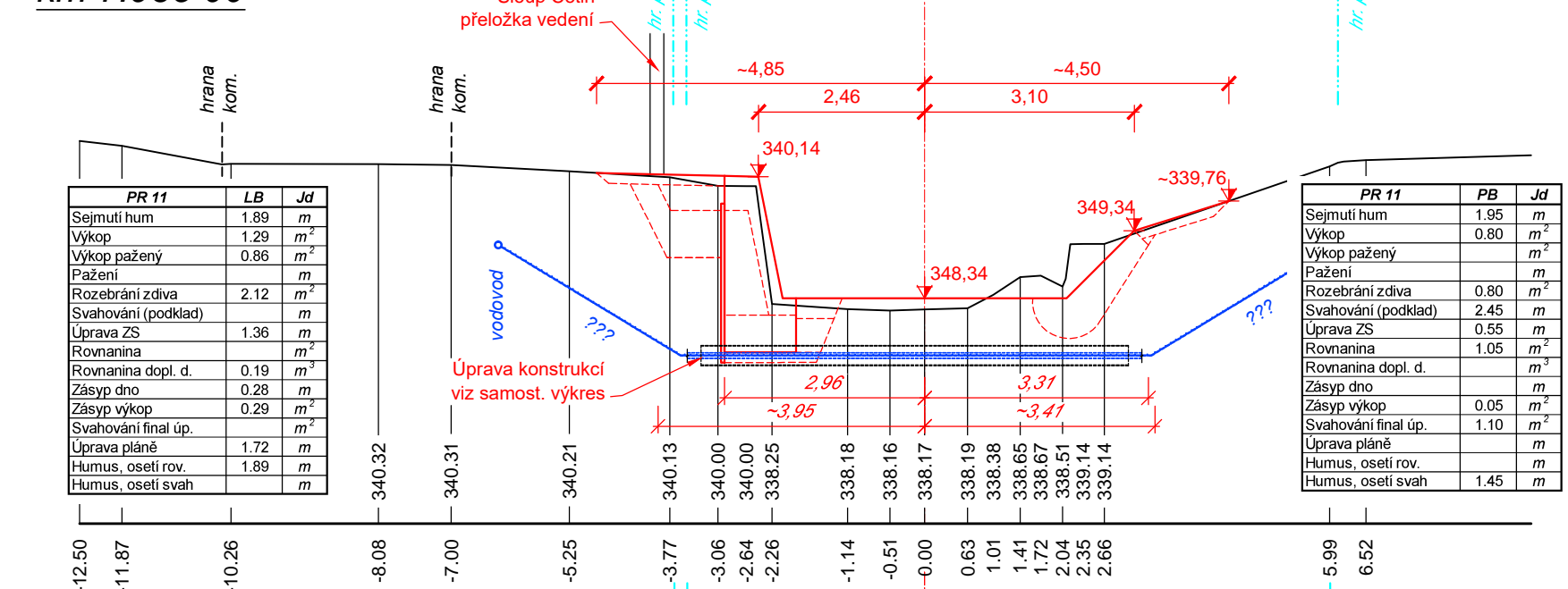
PR 09  
km 7.915 00



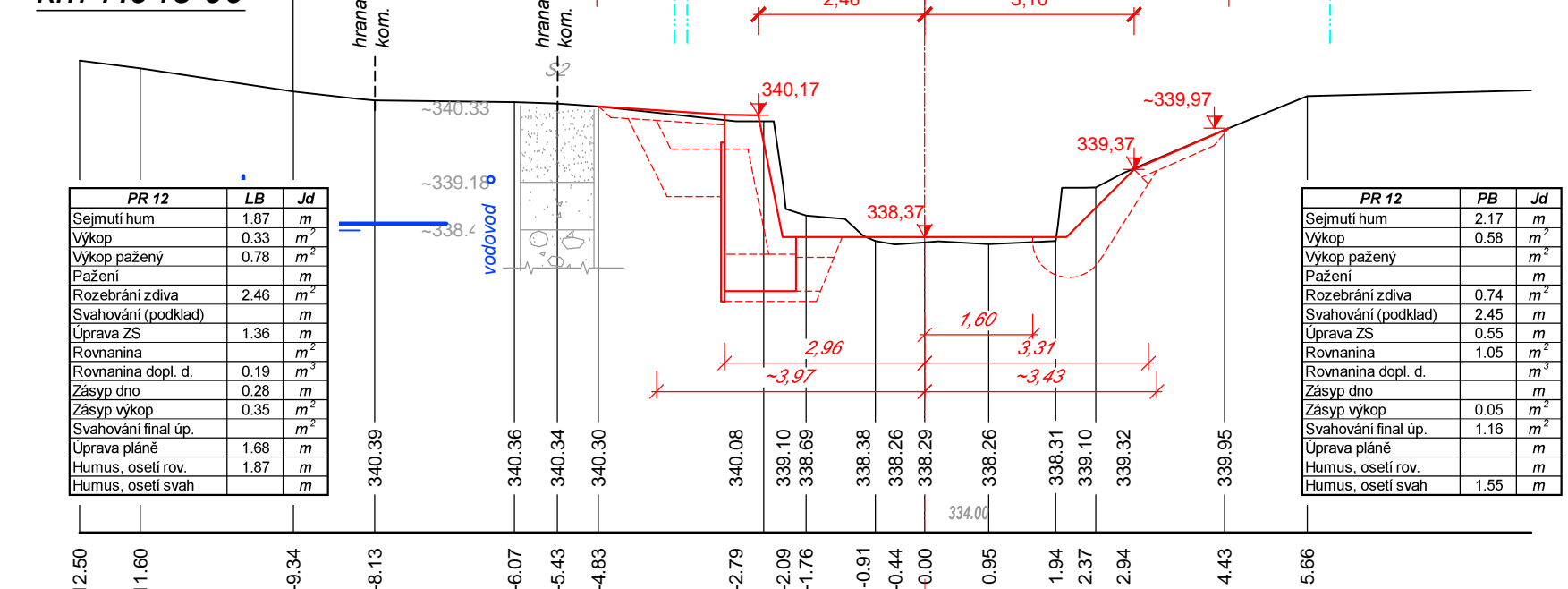
PR 10  
km 7.925 00



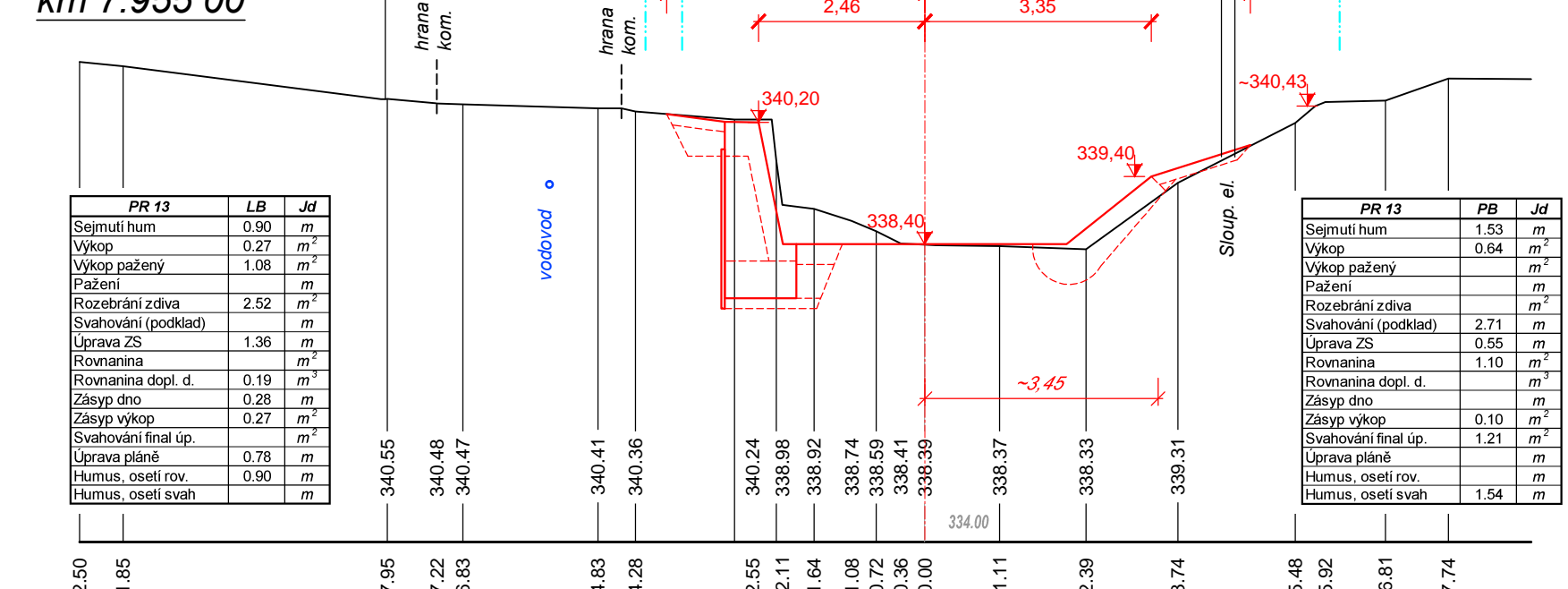
PR 11  
km 7.935 00



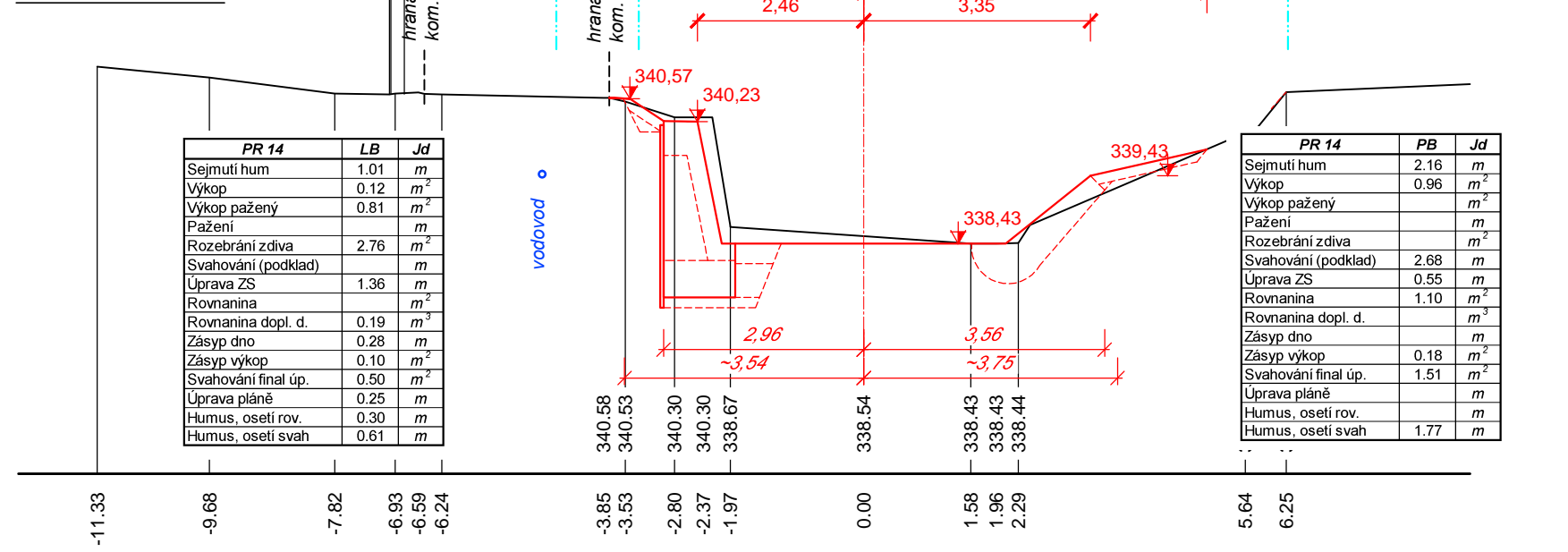
PR 12  
km 7.945 00




PR 13  
km 7.955 00



PR 14  
km 7.965 00



VÝŠKOVÝ SYSTÉM: Baltský p.v.			30.03.2023
<div><div></div><div><b>Mürabell s.r.o.</b> Hofešší 116 267 03 Hudčice</div></div>			Paré:
Vypracoval:	Zodp. projektant:	Vedoucí projektu:	
Ing.P.Beranovský	Ing.Milan Müller	Ing.P.Beranovský	
Investor:	Povodí Ohře s.p., Chomutov		Stupeň: DSJ
Stavba:	<b>Ještědský potok</b> <b>v Žibřidicích u č.p. 42</b> <b>Dokumentace pro stavební povolení a provedení stavby</b>		Datum: 10.2022
			Zak. č.: 04-2022
			Měř.: 1:100
Příloha:	<b>PŘÍČNÉ ŘEZY - ÚSEK II a V (VI)</b>		Č. př.: <b>D.5.2</b>